



MinAgricultura
Ministerio de Agricultura
y Desarrollo Rural

100 AÑOS

**PROSPERIDAD
PARA TODOS**








Programa
FORMALIZACIÓN
PROPIEDAD RURAL

MINISTERIO DE AGRICULTURA
Y DESARROLLO RURAL
PROGRAMA DE FORMALIZACIÓN
DE LA PROPIEDAD RURAL

**ZONA DE FORMALIZACIÓN MASIVA
MUNICIPIO DE BUENOS AIRES
DEPARTAMENTO DEL CAUCA**

LEYENDA

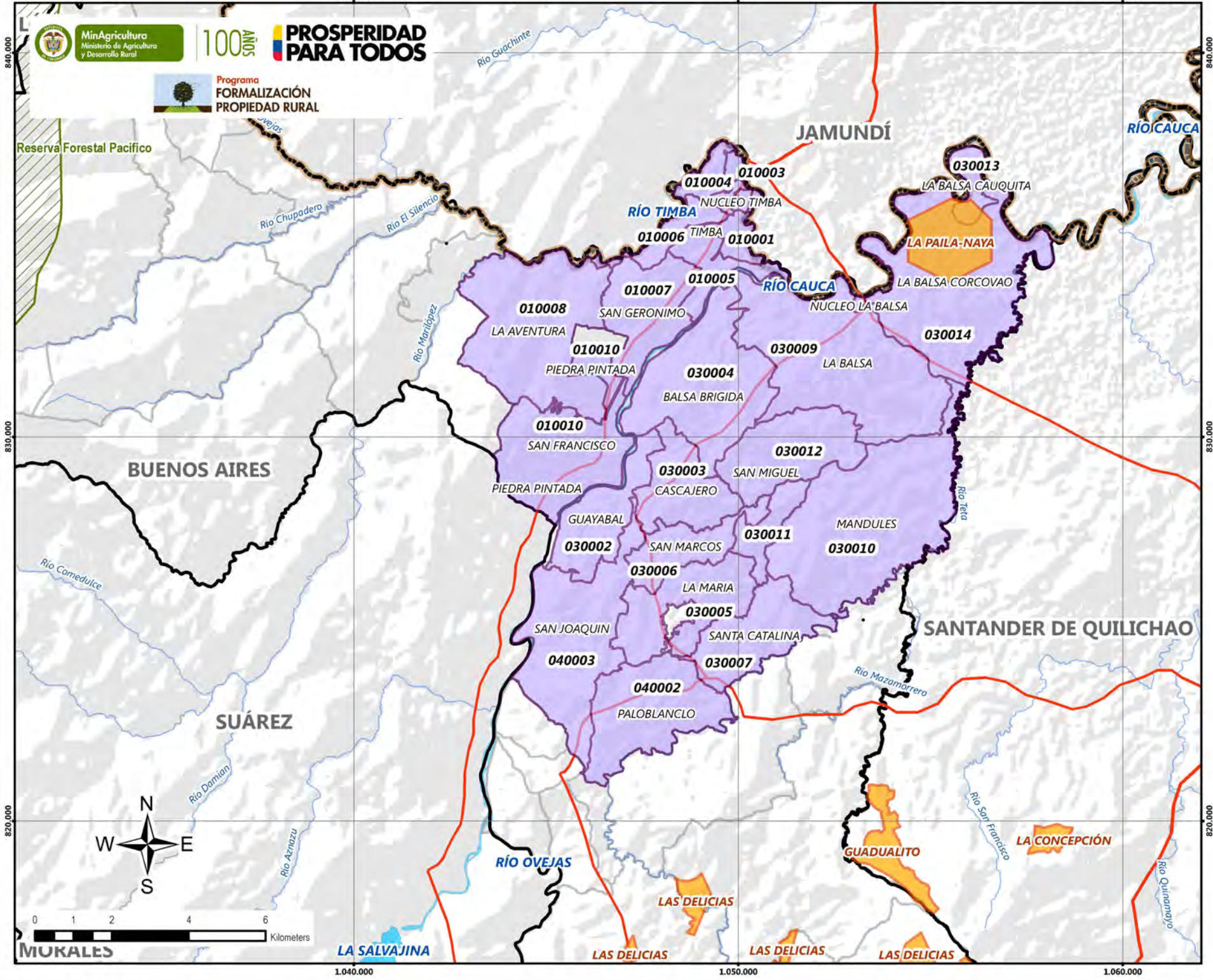
-  ZONA DE FORMALIZACIÓN MASIVA
-  PARQUE NACIONAL NATURAL
-  RESERVA FORESTAL LEY SEGUNDA
-  RESGUARDO INDIGENA
-  TERRITORIO COLECTIVO
COMUNIDADES NEGRAS

MUNICIPIO DE BUENOS AIRES EN EL CAUCA



CONVENCIONES

-  Límite departamental
-  Límite municipal
-  Límite veredal
-  Río, quebrada
-  Vía principal
- 010012** Código Vereda Catastral
- LOS CERRILLOS** Nombre Vereda POT-EOT-PBOT










100 AÑOS
PROSPERIDAD PARA TODOS

Programa
FORMALIZACIÓN PROPIEDAD RURAL

MINISTERIO DE AGRICULTURA Y DESARROLLO RURAL
PROGRAMA DE FORMALIZACIÓN DE LA PROPIEDAD RURAL






ZONA DE FORMALIZACIÓN MASIVA MUNICIPIO DE CALDONO DEPARTAMENTO DEL CAUCA

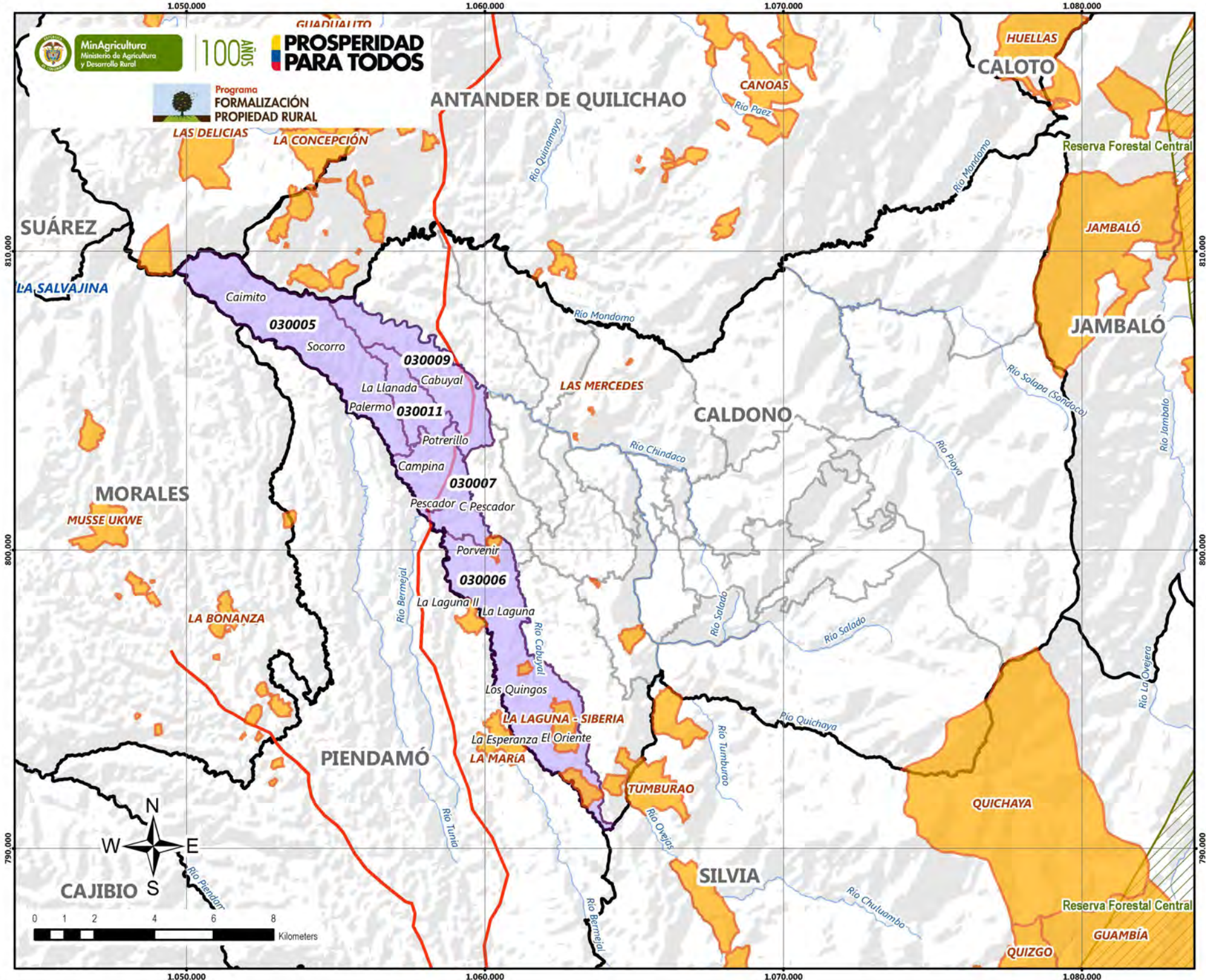
LEYENDA

-  ZONA DE FORMALIZACIÓN MASIVA
-  PARQUE NACIONAL NATURAL
-  RESERVA FORESTAL LEY SEGUNDA
-  RESGUARDO INDIGENA
-  TERRITORIO COLECTIVO COMUNIDADES NEGRAS



CONVENCIONES

-  Límite departamental
-  Límite municipal
-  Límite veredal
-  Río, quebrada
-  Vía principal
- 010012** Código Vereda Catastral
- LOS CERRILLOS** Nombre Vereda POT-EOT-PBOT



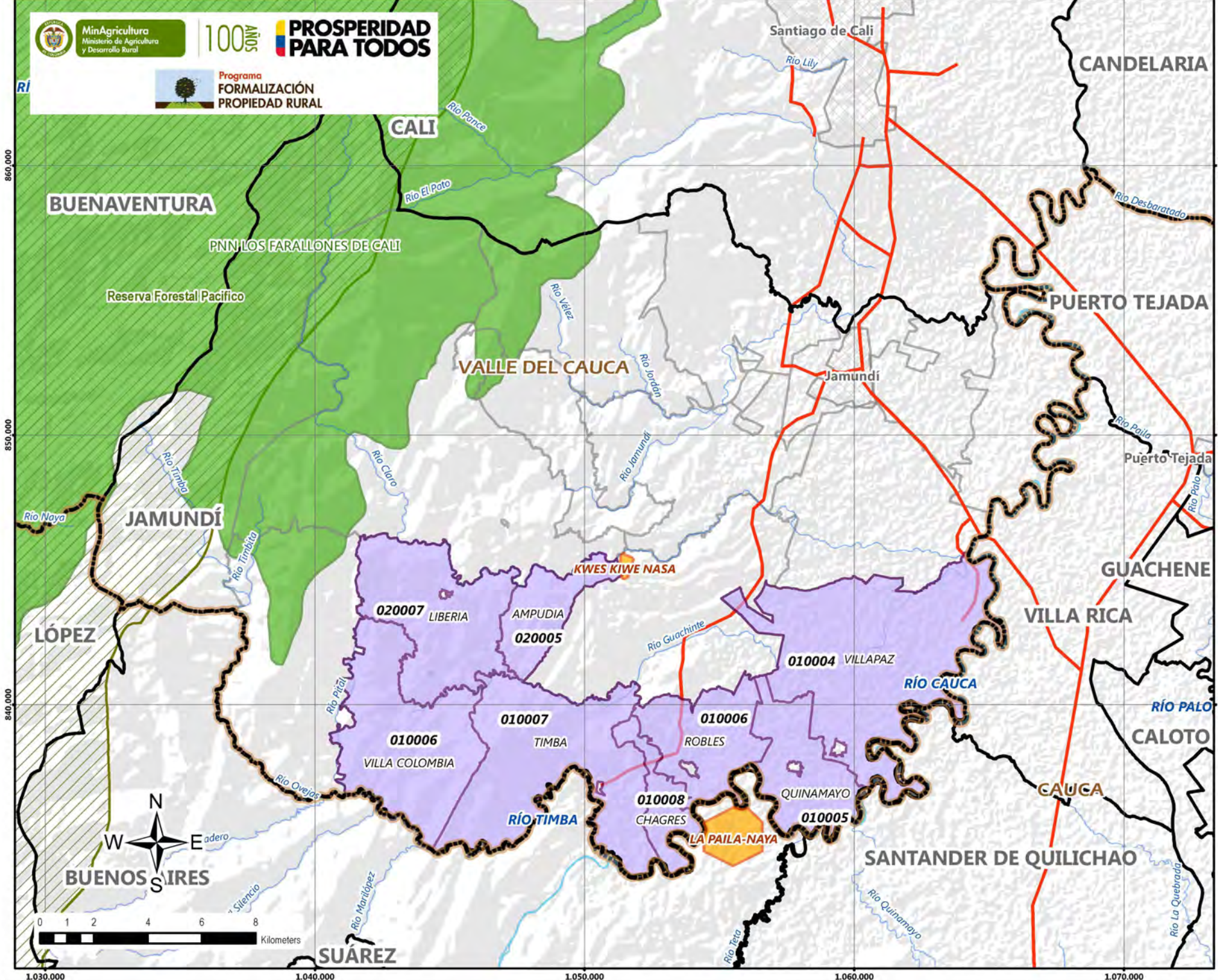
1.030.000 1.040.000 1.050.000 1.060.000 1.070.000

MinAgricultura
Ministerio de Agricultura
y Desarrollo Rural

100 AÑOS

**PROSPERIDAD
PARA TODOS**

Programa
FORMALIZACIÓN
PROPIEDAD RURAL



MINISTERIO DE AGRICULTURA
Y DESARROLLO RURAL
PROGRAMA DE FORMALIZACIÓN
DE LA PROPIEDAD RURAL

**ZONA DE FORMALIZACIÓN MASIVA
MUNICIPIO DE JAMUNDI
DEPARTAMENTO DEL VALLE DEL CAUCA**

LEYENDA

- ZONA DE FORMALIZACIÓN MASIVA
- PARQUE NACIONAL NATURAL
- RESERVA FORESTAL LEY SEGUNDA
- RESGUARDO INDIGENA
- TERRITORIO COLECTIVO COMUNIDADES NEGRAS



CONVENCIONES

- Límite departamental
- Límite municipal
- Límite veredal
- Río, quebrada
- Vía principal
- 010012** Código Vereda Catastral
- LOS CERRILLOS** Nombre Vereda POT-EOT-PBOT



1.030.000 1.040.000 1.050.000 1.060.000 1.070.000



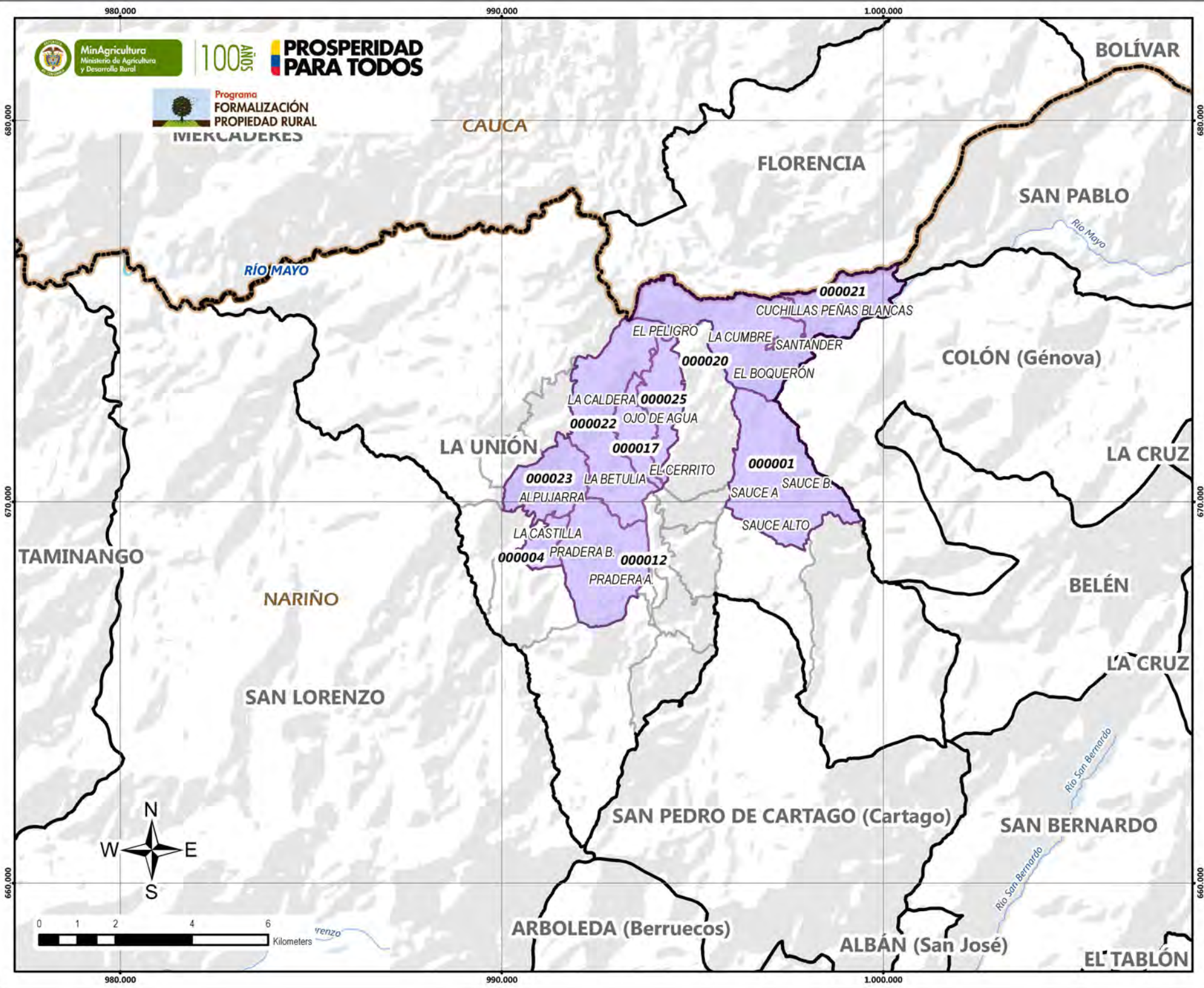
MinAgricultura
Ministerio de Agricultura
y Desarrollo Rural

100 AÑOS

PROSPERIDAD
PARA TODOS



Programa
FORMALIZACIÓN
PROPIEDAD RURAL
MERCADERES



MINISTERIO DE AGRICULTURA
Y DESARROLLO RURAL
PROGRAMA DE FORMALIZACION
DE LA PROPIEDAD RURAL

**ZONA DE FORMALIZACION MASIVA
MUNICIPIO DE LA UNION
DEPARTAMENTO DEL NARIÑO**

LEYENDA

-  ZONA DE FORMALIZACION MASIVA
-  PARQUE NACIONAL NATURAL
-  RESERVA FORESTAL LEY SEGUNDA
-  RESGUARDO INDIGENA
-  TERRITORIO COLECTIVO
COMUNIDADES NEGRAS



CONVENCIONES

-  Límite departamental
-  Límite municipal
-  Límite veredal
-  Río, quebrada
-  Vía principal
- 010012** Código Vereda Catastral
- LOS CERRILLOS** Nombre Vereda POT-EOT-PBOT



MinAgricultura
Ministerio de Agricultura
y Desarrollo Rural

100 AÑOS

PROSPERIDAD
PARA TODOS



Programa
FORMALIZACIÓN
PROPIEDAD RURAL

990.000

1.000.000





1.010.000



MINISTERIO DE AGRICULTURA
Y DESARROLLO RURAL
PROGRAMA DE FORMALIZACIÓN
DE LA PROPIEDAD RURAL

ZONA DE FORMALIZACIÓN MASIVA
MUNICIPIO DE MERCADERES
DEPARTAMENTO DEL CAUCA

LEYENDA

-  ZONA DE FORMALIZACIÓN MASIVA
-  PARQUE NACIONAL NATURAL
-  RESERVA FORESTAL LEY SEGUNDA
-  RESGUARDO INDIGENA
-  TERRITORIO COLECTIVO
COMUNIDADES NEGRAS

MUNICIPIO DE MERCADERES EN EL CAUCA



CONVENCIONES

-  Límite departamental
-  Límite municipal
-  Límite veredal
-  Río, quebrada
-  Vía principal
- 010012** Código Vereda Catastral

LOS CERRILLOS Nombre Vereda POT-EOT-PBOT

990.000

1.000.000

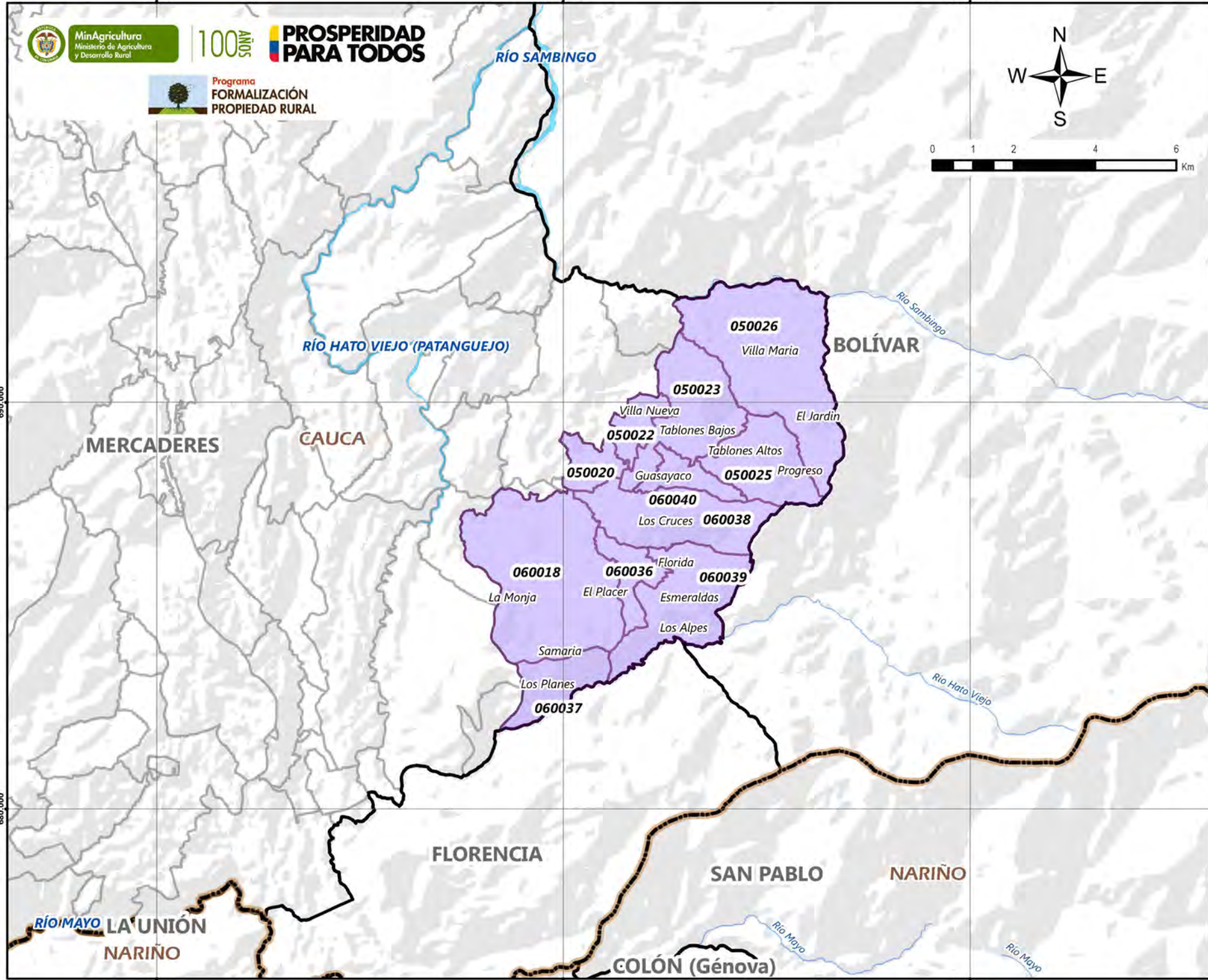
1.010.000

690.000

680.000

690.000

680.000





MinAgricultura
Ministerio de Agricultura
y Desarrollo Rural

100 AÑOS

PROSPERIDAD
PARA TODOS








Programa
FORMALIZACIÓN
PROPIEDAD RURAL

MINISTERIO DE AGRICULTURA
Y DESARROLLO RURAL
PROGRAMA DE FORMALIZACION
DE LA PROPIEDAD RURAL

**ZONA DE FORMALIZACION MASIVA
MUNICIPIO DE MIRANDA
DEPARTAMENTO DEL CAUCA**

LEYENDA

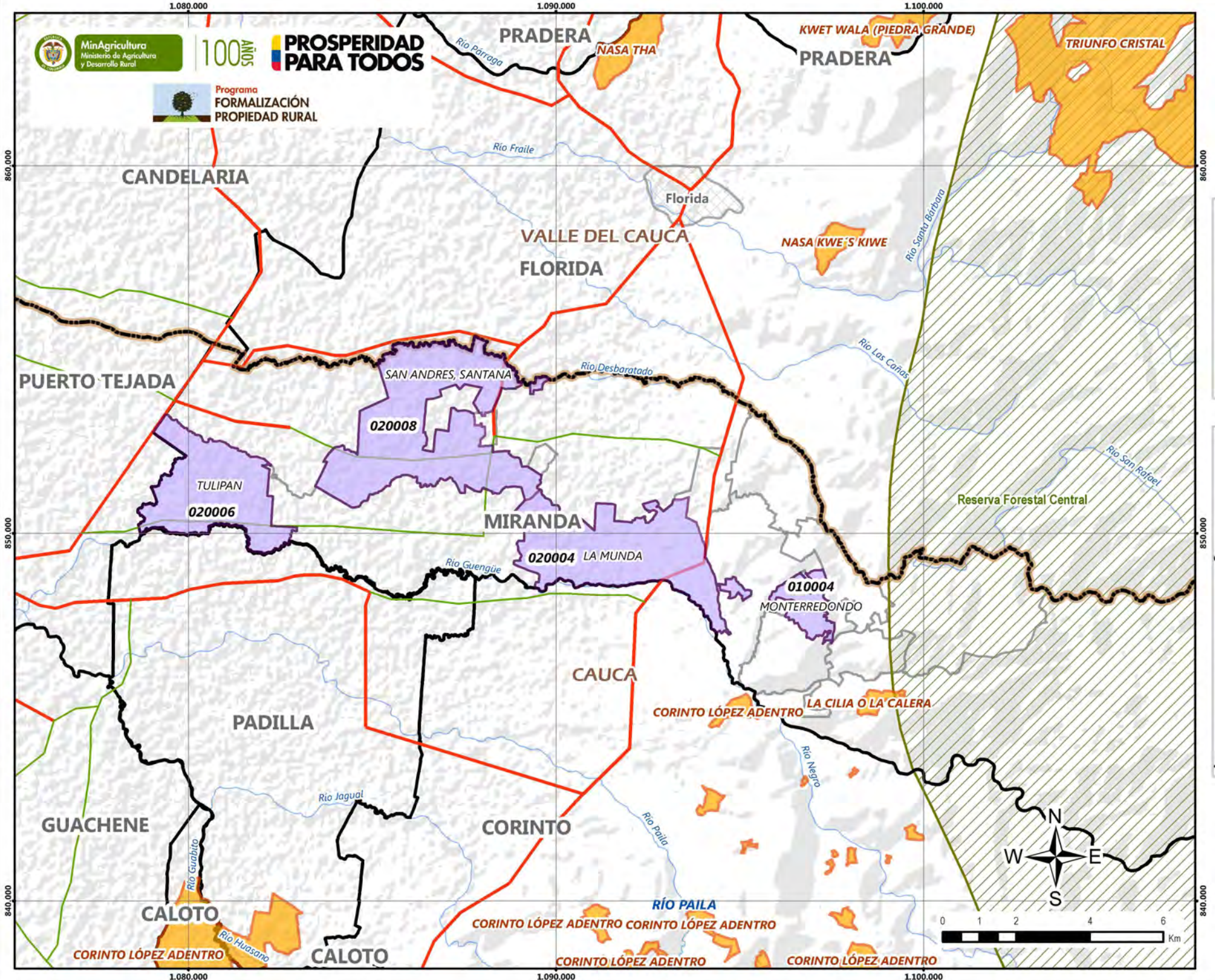
-  ZONA DE FORMALIZACION MASIVA
-  PARQUE NACIONAL NATURAL
-  RESERVA FORESTAL LEY SEGUNDA
-  RESGUARDO INDIGENA
-  TERRITORIO COLECTIVO
COMUNIDADES NEGRAS



CONVENCIONES

-  Límite departamental
-  Límite municipal
-  Límite veredal
-  Río, quebrada
-  Vía principal
- 010012** Código Vereda Catastral

LOS CERRILLOS Nombre Vereda POT-EOT-PBOT





100 AÑOS
PROSPERIDAD PARA TODOS

Programa
FORMALIZACIÓN PROPIEDAD RURAL

MINISTERIO DE AGRICULTURA Y DESARROLLO RURAL
 PROGRAMA DE FORMALIZACIÓN DE LA PROPIEDAD RURAL

ZONA DE FORMALIZACIÓN MASIVA MUNICIPIO DE MORALES DEPARTAMENTO DEL CAUCA

LEYENDA

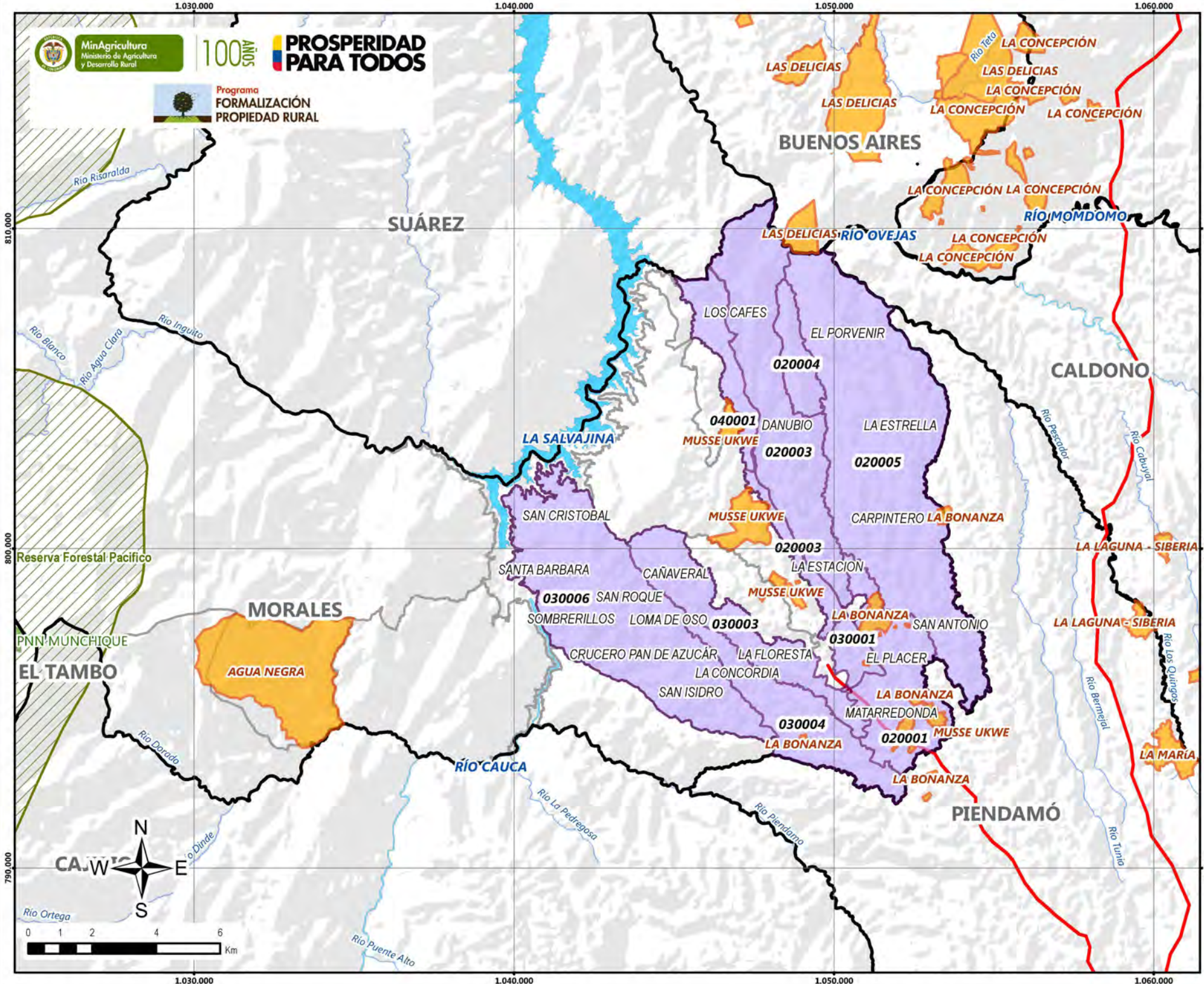
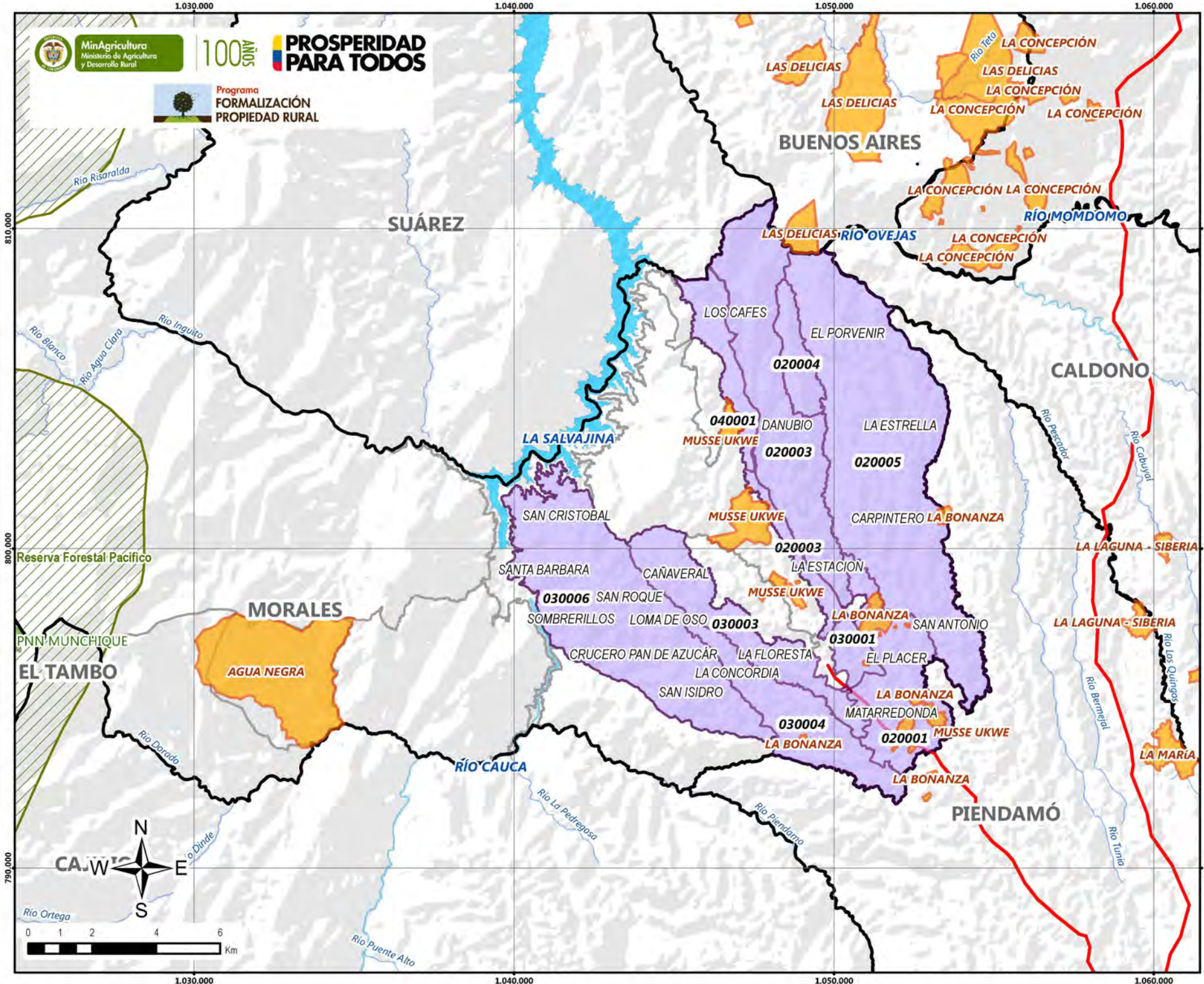
- ZONA DE FORMALIZACIÓN MASIVA
- PARQUE NACIONAL NATURAL
- RESERVA FORESTAL LEY SEGUNDA
- RESGUARDO INDIGENA
- TERRITORIO COLECTIVO COMUNIDADES NEGRAS



CONVENCIONES

- Límite departamental
- Límite municipal
- Límite veredal
- Río, quebrada
- Vía principal

010012 Código Vereda Catastral
LOS CERRILLOS Nombre Vereda POT-EOT-PBOT










100 AÑOS
PROSPERIDAD PARA TODOS

Programa
FORMALIZACIÓN PROPIEDAD RURAL

MINISTERIO DE AGRICULTURA
Y DESARROLLO RURAL
PROGRAMA DE FORMALIZACIÓN
DE LA PROPIEDAD RURAL

**ZONA DE FORMALIZACIÓN MASIVA
MUNICIPIO DE PADILLA
DEPARTAMENTO DEL CAUCA**

LEYENDA

-  ZONA DE FORMALIZACIÓN MASIVA
-  PARQUE NACIONAL NATURAL
-  RESERVA FORESTAL LEY SEGUNDA
-  RESGUARDO INDIGENA
-  TERRITORIO COLECTIVO COMUNIDADES NEGRAS

MUNICIPIO DE PADILLA EN EL CAUCA

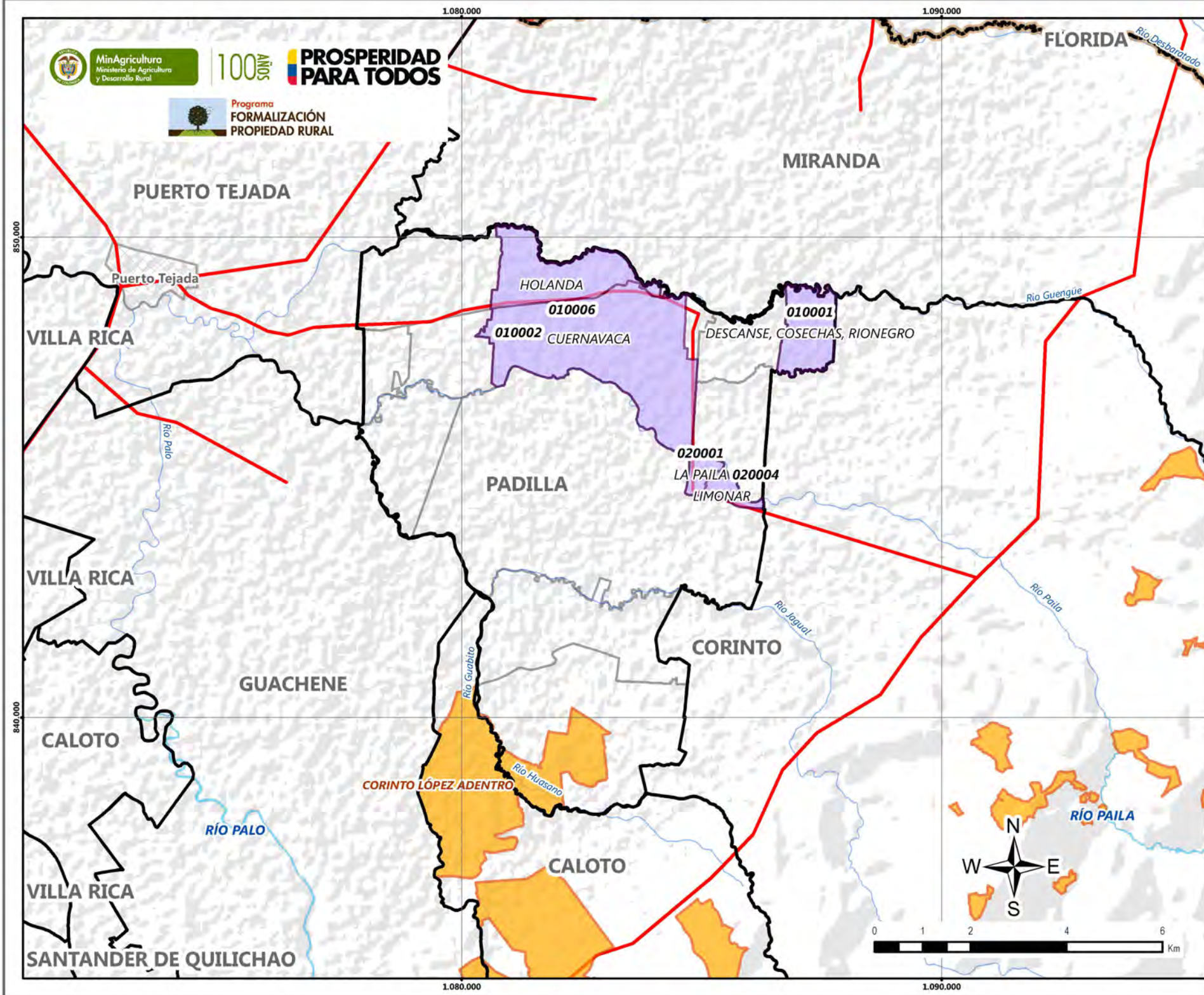


CONVENCIONES

-  Límite departamental
-  Límite municipal
-  Límite veredal
-  Río, quebrada
-  Vía principal

010012 Código Vereda Catastral

LOS CERRILLOS Nombre Vereda POT-EOT-PBOT





MinAgricultura
Ministerio de Agricultura
y Desarrollo Rural

100 AÑOS

**PROSPERIDAD
PARA TODOS**








Programa
FORMALIZACIÓN
PROPIEDAD RURAL

MINISTERIO DE AGRICULTURA
Y DESARROLLO RURAL
PROGRAMA DE FORMALIZACIÓN
DE LA PROPIEDAD RURAL

**ZONA DE FORMALIZACIÓN MASIVA
MUNICIPIO DE PIENDAMO
DEPARTAMENTO DEL CAUCA**

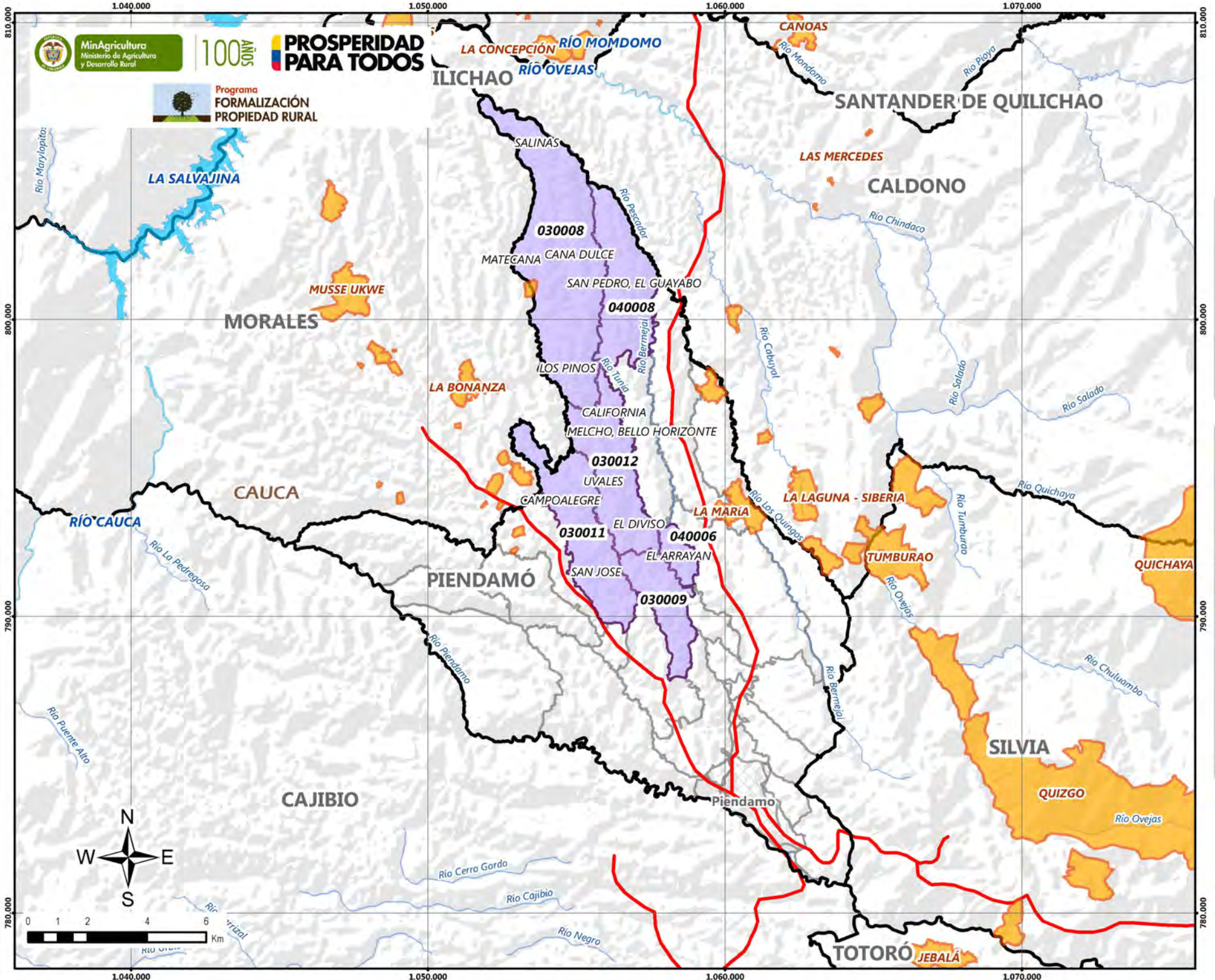
LEYENDA

-  ZONA DE FORMALIZACIÓN MASIVA
-  PARQUE NACIONAL NATURAL
-  RESERVA FORESTAL LEY SEGUNDA
-  RESGUARDO INDIGENA
-  TERRITORIO COLECTIVO
COMUNIDADES NEGRAS



CONVENCIONES

-  Límite departamental
-  Límite municipal
-  Límite veredal
-  Río, quebrada
-  Vía principal
- 010012** Código Vereda Catastral
- LOS CERRILLOS** Nombre Vereda POT-EOT-PBOT



Coordinates: 1.040.000, 1.050.000, 1.060.000, 1.070.000 (Longitude); 780.000, 790.000, 800.000, 810.000 (Latitude)

**ZONA DE FORMALIZACIÓN MASIVA
MUNICIPIO DE PITALITO
DEPARTAMENTO DEL HUILA**

LEYENDA

-  ZONA DE FORMALIZACIÓN MASIVA
-  PARQUE NACIONAL NATURAL
-  RESERVA FORESTAL LEY SEGUNDA
-  CORREDOR BIOLÓGICO
-  RESGUARDO INDIGENA
-  TERRITORIO COLECTIVO COMUNIDADES NEGRAS

CHC MUNICIPIO DE PITALITO EN EL HUILA

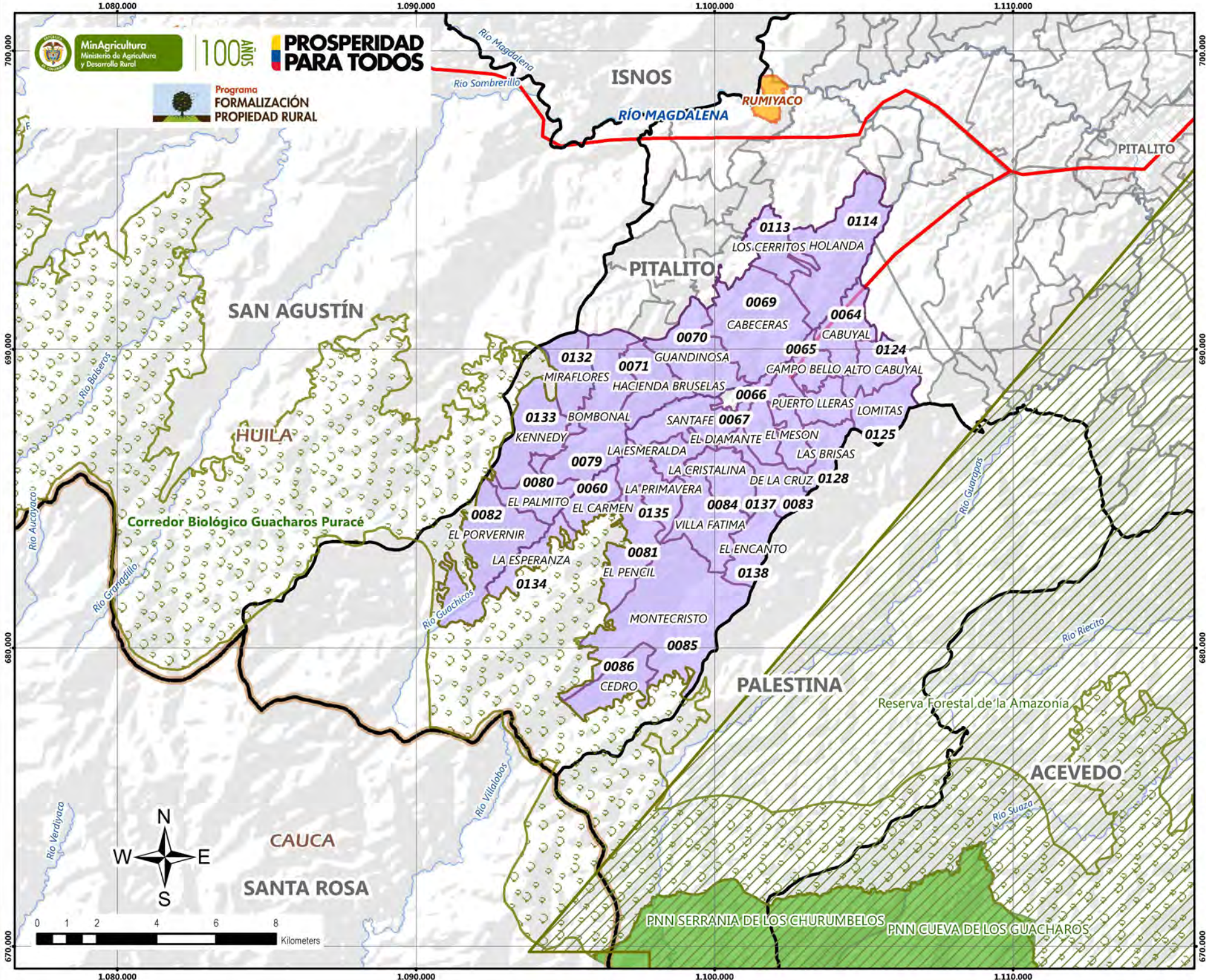

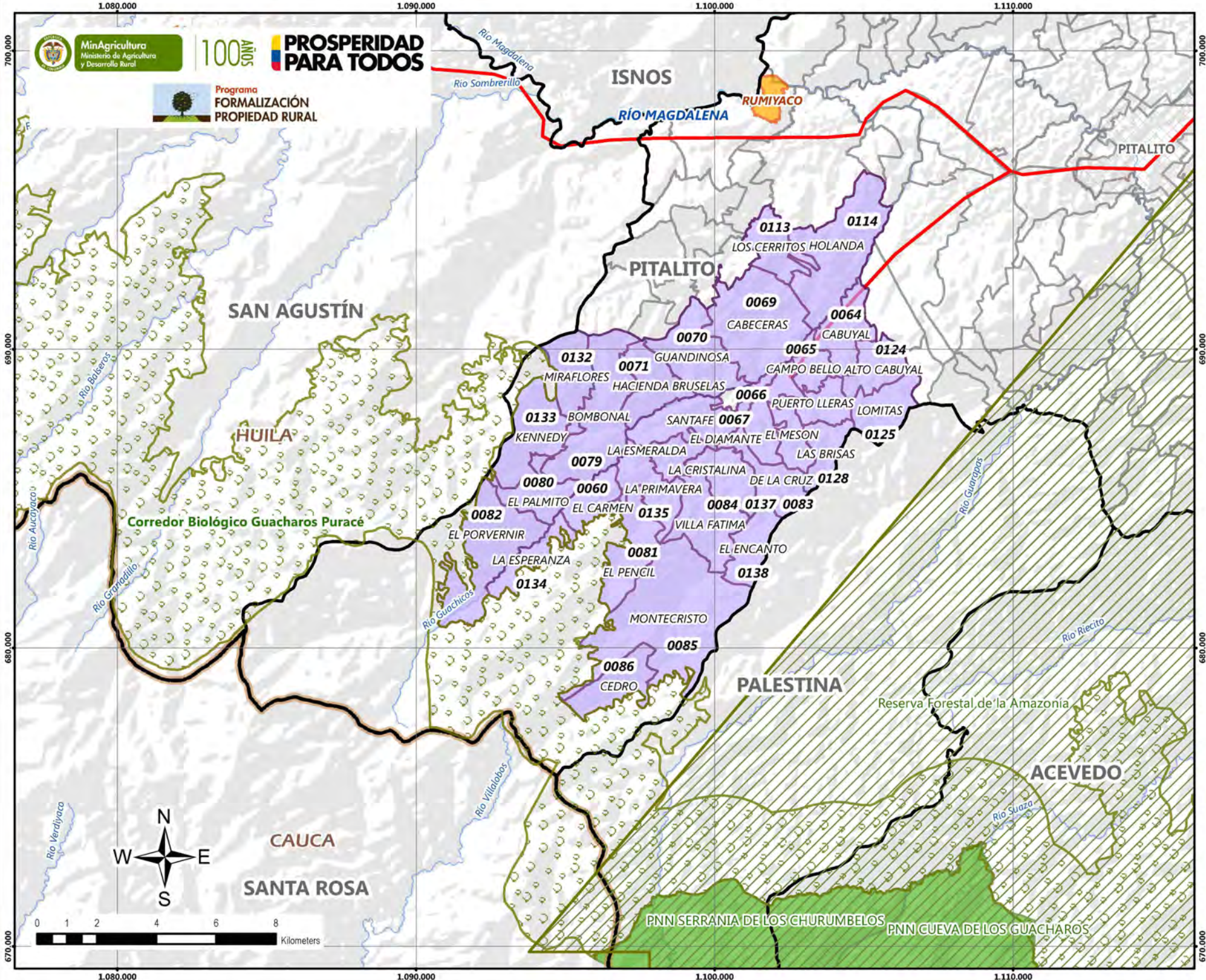


CONVENCIONES

-  Límite departamental
-  Límite municipal
-  Límite veredal
-  Río, quebrada
-  Vía principal

010012 Código Vereda Catastral

LOS CERRILLOS Nombre Vereda POT-EOT-PBOT





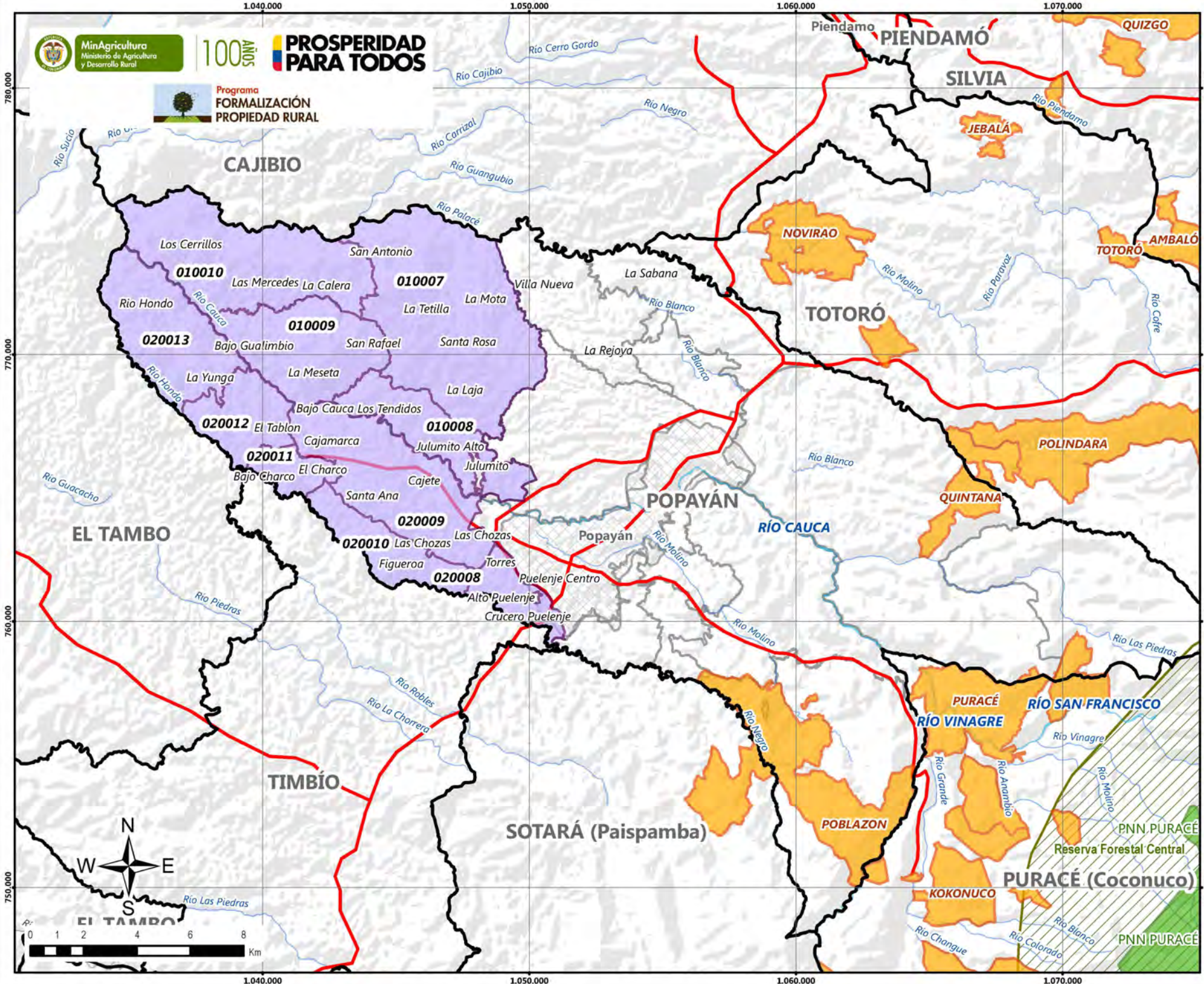
MinAgricultura
Ministerio de Agricultura
y Desarrollo Rural

100 AÑOS

PROSPERIDAD
PARA TODOS








Programa
FORMALIZACIÓN
PROPIEDAD RURAL



MINISTERIO DE AGRICULTURA
Y DESARROLLO RURAL
PROGRAMA DE FORMALIZACION
DE LA PROPIEDAD RURAL

**ZONA DE FORMALIZACION MASIVA
MUNICIPIO DE POPAYAN
DEPARTAMENTO DEL CAUCA**

LEYENDA

-  ZONA DE FORMALIZACION MASIVA
-  PARQUE NACIONAL NATURAL
-  RESERVA FORESTAL LEY SEGUNDA
-  RESGUARDO INDIGENA
-  TERRITORIO COLECTIVO COMUNIDADES NEGRAS



CONVENCIONES

-  Límite departamental
-  Límite municipal
-  Límite veredal
-  Río, quebrada
-  Vía principal

010012 Código Vereda Catastral

LOS CERRILLOS Nombre Vereda POT-EOT-PBOT





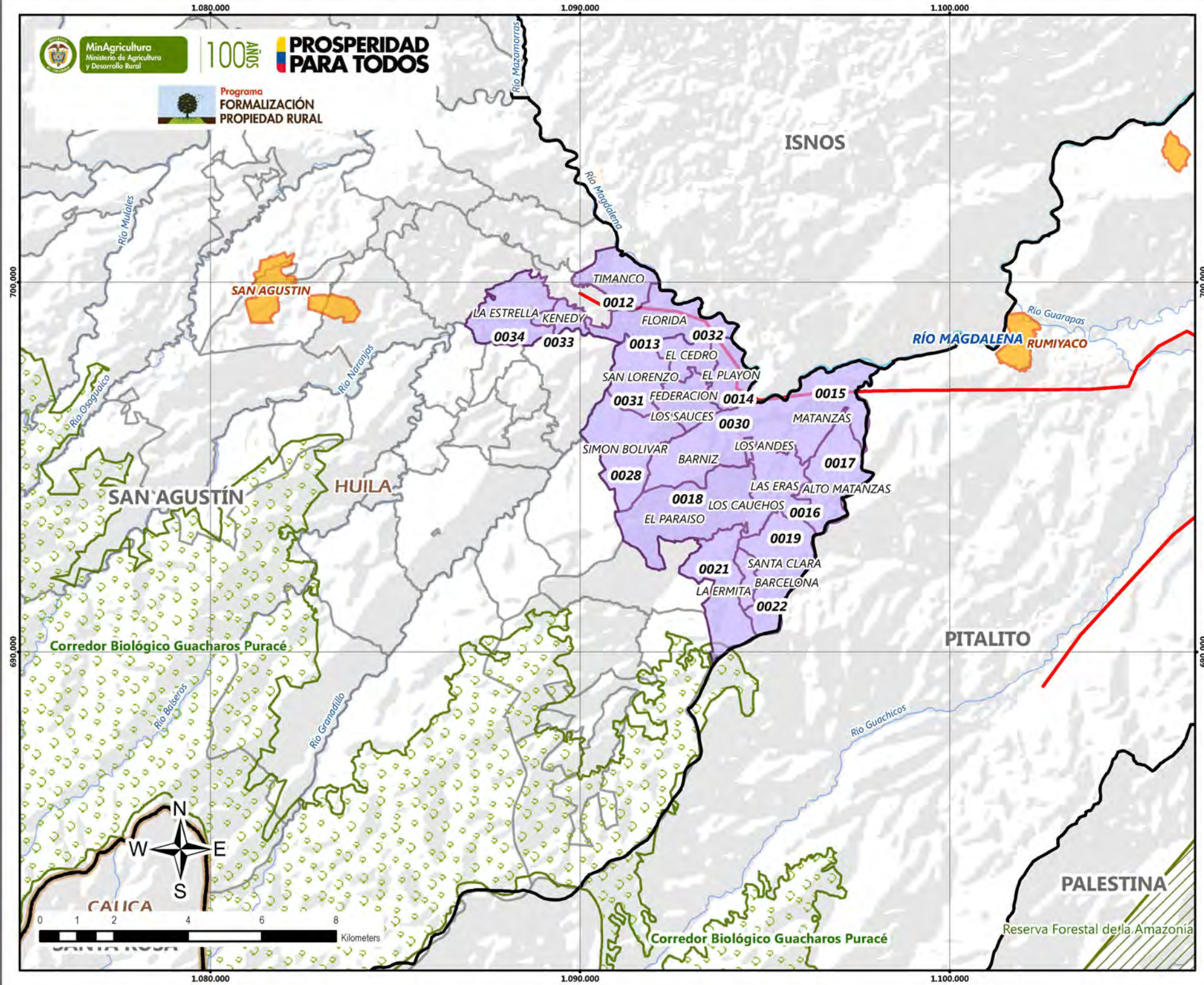
MinAgricultura
Ministerio de Agricultura
y Desarrollo Rural

100 AÑOS

**PROSPERIDAD
PARA TODOS**



Programa
**FORMALIZACIÓN
PROPIEDAD RURAL**



MINISTERIO DE AGRICULTURA
Y DESARROLLO RURAL
PROGRAMA DE FORMALIZACION
DE LA PROPIEDAD RURAL

**ZONA DE FORMALIZACION MASIVA
MUNICIPIO DE SAN AGUSTIN
DEPARTAMENTO DEL HUILA**

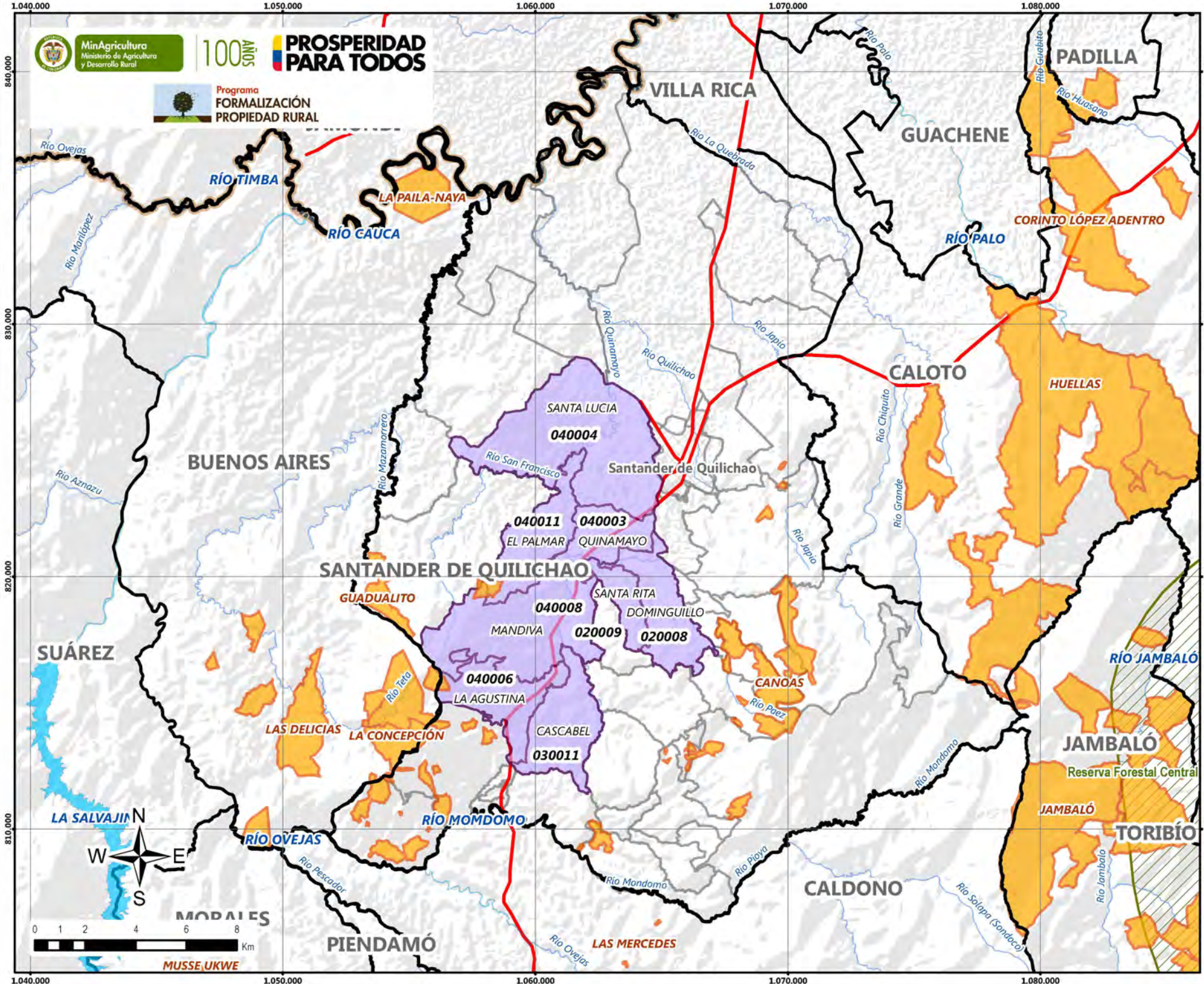
LEYENDA

-  ZONA DE FORMALIZACION MASIVA
-  PARQUE NACIONAL NATURAL
-  RESERVA FORESTAL LEY SEGUNDA
-  CORREDOR BIOLÓGICO
-  RESGUARDO INDIGENA
-  TERRITORIO COLECTIVO
COMUNIDADES NEGRAS



CONVENCIONES

-  Límite departamental
-  Límite municipal
-  Límite veredal
-  Río, quebrada
-  Vía principal
- 010012** Código Vereda Catastral
- LOS CERRILLOS** Nombre Vereda POT-EOT-PBOT



MINISTERIO DE AGRICULTURA
Y DESARROLLO RURAL
PROGRAMA DE FORMALIZACION
DE LA PROPIEDAD RURAL

**ZONA DE FORMALIZACION MASIVA
MUNICIPIO DE SANTANDER DE QUILICHAO
DEPARTAMENTO DEL CAUCA**

LEYENDA

- ZONA DE FORMALIZACION MASIVA
- PARQUE NACIONAL NATURAL
- RESERVA FORESTAL LEY SEGUNDA
- RESGUARDO INDIGENA
- TERRITORIO COLECTIVO
COMUNIDADES NEGRAS

MUNICIPIO DE SANTANDER EN EL CAUCA



CONVENCIONES

- Límite departamental
- Límite municipal
- Límite veredal
- Río, quebrada
- Vía principal
- 010012** Código Vereda Catastral

LOS CERRILLOS Nombre Vereda POT-EOT-PBOT



MinAgricultura
Ministerio de Agricultura
y Desarrollo Rural

100 AÑOS

PROSPERIDAD
PARA TODOS








Programa
FORMALIZACIÓN
PROPIEDAD RURAL

MINISTERIO DE AGRICULTURA
Y DESARROLLO RURAL
PROGRAMA DE FORMALIZACION
DE LA PROPIEDAD RURAL

ZONA DE FORMALIZACION MASIVA
MUNICIPIO DE TIMBÍO
DEPARTAMENTO DEL CAUCA

LEYENDA

-  ZONA DE FORMALIZACION MASIVA
-  PARQUE NACIONAL NATURAL
-  RESERVA FORESTAL LEY SEGUNDA
-  RESGUARDO INDIGENA
-  TERRITORIO COLECTIVO
COMUNIDADES NEGRAS

MUNICIPIO DE TIMBÍO EN EL CAUCA



CONVENCIONES

-  Límite departamental
-  Límite municipal
-  Límite veredal
-  Río, quebrada
-  Vía principal

010012 Código Vereda Catastral

LOS CERRILLOS Nombre Vereda POT-EOT-PBOT

